

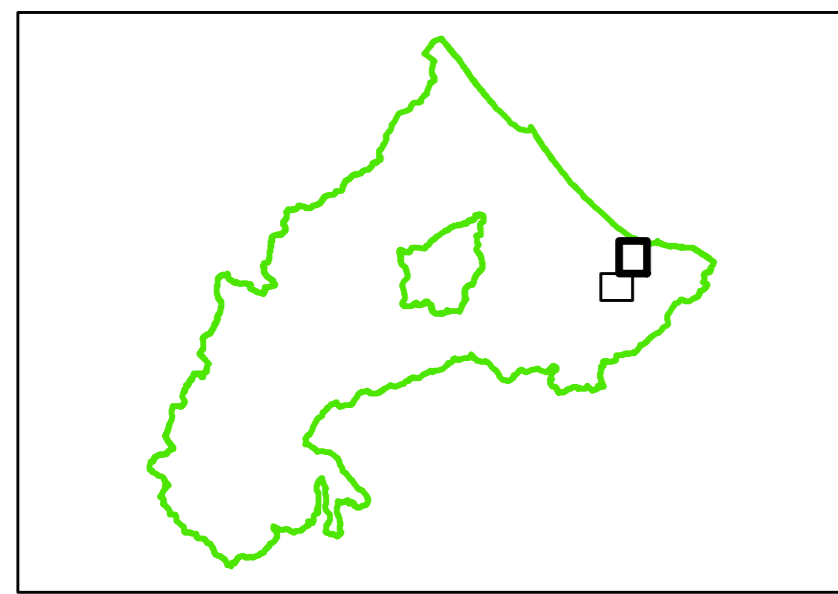
AUTORITA' INTERREGIONALE DI BACINO
MARECCHIA - CONCA

PROGETTO DI VARIANTE 2016
PIANO STRALCIO DI BACINO PER L'ASSETTO
IDROGEOLOGICO (P.A.I.)

Legge 18 maggio 1989 n°183 - Decreto Legislativo 3 aprile 2006 n°152
Legge 27 febbraio 2009 n°13 - Legge 28 dicembre 2015 n°221

DELIBERAZIONE DEL COMITATO ISTITUZIONALE N. 1 DEL 27.04.2016

Fasce fluviali e interventi previsti
Torrente Ventena



ALLEGATO 5 - Elaborato 7.1

Scala 1 : 5.000

La Presidente dell'Autorità
Interregionale
di Bacino Marecchia - Conca

Paola Gazzolo

Aprile 2016







Redazione
a cura dell'Autorità Interregionale
di Bacino Marecchia - Conca

Segreteria Tecnico - Operativa

Il Segretario Generale
dell'Autorità Interregionale
di Bacino Marecchia - Conca

Gianfranco Giovagnoli

Legenda

-  Alveo (art. 8)
-  Fascia con probabilità di inondazione corrispondente a piene con tempi di ritorno fino a 200 anni nella situazione pre-interventi (art. 9)
-  Fascia con probabilità di inondazione corrispondente a piene con tempi di ritorno fino a 200 anni nella situazione post-interventi (art. 9)
-  Delimitazione fascia per tempi di ritorno fino a 500 anni
-  Fasce ad Alta Vulnerabilità Idrologica
-  Attraversamenti non adeguati

Numero progressivo
Corso d'acqua
16MA_R3
Livello di rischio
(nel caso di ponti T5 o T2 a seconda
della criticità a 50 o 200 anni)

